

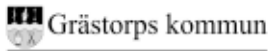
På cykel i Grästorpsbygden



Upplev Grästorpsbygden på cykeln



Det var ett häfte som trycktes 1995, gjort av Kenneth Elinder. Det innehåller 5 cykelturer, med kartor och kommentarer. Häftet blev uppskattat av många, och har inneburit att grästorpsbor och andra kunnat uppleva bygden och dess pärlor på nära håll och i egen takt. Här är ett nytryck, där det mesta är kvar sedan 1995. Det som är nytt, är nya vägar och cykelleder, nytt kartunderlag, och att några få sevärdheter inte finns längre. Två nya cykelturer, gjorda av Claes Eriksson, har tillkommit.



Redigering och foton i detta nytryck: Urban Sörme, på uppdrag av
GRÄSTORPS TURISTFÖRENING
2013

Innehåll

<i>Inledning</i>	<i>Sida 4</i>
<i>Cykelns historia</i>	<i>5</i>
<i>Trökörnaturen</i>	<i>6</i>
<i>Bjärbyturen</i>	<i>10</i>
<i>Längnumturen</i>	<i>12</i>
<i>Särestadturen</i>	<i>14</i>
<i>Åsturen</i>	<i>17</i>
<i>Nossanturen</i>	<i>21</i>
<i>Hunnebergsrundan</i>	<i>22</i>
<i>Hunneberg, Bergagården, Kungajaktmuséet</i>	<i>23</i>
<i>Runstenar</i>	<i>24</i>

Grästorpsbygden

Grästorp är en liten gemytlig kommun med 6200
invånare.

Kommunen ligger i den sydvästra delen av Skaraborgs
län och består av 12 socknar, var och en med sin
historia och sina sevärdheter.

Centralorten är Grästorp (3200 inv) som ligger i
hjärtat av ett härligt och bördigt jordbrukslandskap.

Bygden har mycket att erbjuda den kultur- och
naturintresserade!

Detta häfte tar bara upp små förslag på vägar och ting
man kan uppleva med en trivsamt cykeltur.



Kopia från originalhäftet Anm. I slutet av 2012 fanns 5643 invånare i Grästorps kommun.

Cykelns föregångare


*Cykeln är ett härligt fortskaffningsmedel som funnits
med under lång tid.*

*De första cyklarna härstamnade från kähpphästar.
Mer påkostade kähpphästar hade ofta hjul i ändan för
att inte nötas av mot marken.*

*På 1790-talet tog man i Frankrike och satte två stora
hjul på kähpphästen och
på själva kähppen fäste man en smal sadel.
Denna "Vélodifère" sparkades fram och gjordes 1817
styrbar.*

*En skotsk smed vid namn Mac Millan satte 1839-1840
pedaler på sin cykel, de drev hävstänger som verkade på
bakhjulen.*

*1861 satte fransmannen Pierre Michaux pedaler med
vevarnar av den typ vi känner till på
framsjulen av en gammal sparkhjulning, och sen
fortsätter cykelns historia att rulla på, men detta var
de riktiga föregångarna till vår tids allt modernare
cyklar.*



Kopia från originalhäftet

Trökörnaturen

Fakta

Distans: 3 mil

Asfalt: 70 %

Grusväg 23 %

Skogsväg 7 %

Sevärdheter

- 1 Thamstorp Herrgård
- 2 Lenamorkullen
- 3 Frambo station
- 4 "Bron ünkans", rullstensblock
- 5 Frambo gård (bevarandevärde)
- 6 Myggebo (bevarandevärde)
- 7 Tengene kvarnplats



Trökörnaturen

Riksväg 47 går rätt genom centrala Grästorp, över Nossan på Johannebergsbron. Vid östra brofästet ligger en blomsterhandel, och där börjar Ågatan. Följ den söderut 250 meter, så hittar Du Tengene promenad och cykelväg.

Följ denna längs Nossan till Tengene. Utöver ett rikt fågelliv, kan man få se en bäver kanske. Titta efter ett litet "bogsvall" när den simmar med endast huvudet över ytan.

Runda kyrkogården i Tengene, fortsätt över Nossan, och sedan vänster mot Trökörna och Tammstorps vårdhem. Ta av till höger mot Frambo. Efter en km finns en pil som pekar vänster mot "Lenemorakullen", ett gravfält. Man måste klättra över en stätta och passera en mindre bro. Var försiktig, då både stätta och bro är i dåligt skick. Efter 200 m finns en skylt som berättar om gravfältet.

Vidare mot Frambo. Efter den gamla affären (som numera har upphört) tar Du höger ut på den gamla banvallen, Nossebro – Trollhättan, förbi stationshuset.

Fortsätt förbi Frambo gård, över Lillån. Vid första skogsbrynet på vänster sida börjar stigen mot rullstensblocket, "Bron Änkans" plats. Lämna cyklarna här. Följ stigen c:a 200 m, så finner Du stenen.

Tillbaka ett stycke, sväng vänster in mot Frambo gård, ta vänster vid en stor ek. Här blir vägen mindre och Du passerar Lillån, håller höger, och följer ån på skogsvägen mot kulturlandskapet Myggebo.

Tillbaka mot Frambo, vänster på landsvägen, och vid bygdegården höger, följ grusvägen och ta vänster mot eken och Årås.

Efter Årås tar Du höger mitt i en vänsterkurva. Denna mindre väg leder till Djupedal, och den större vägen mot Grästorp.

Stanna till vid Tengene. Här fanns förr, längs Kvarngatan som man sa', lanthandel, mejeri och kvarn. Vid sidan av bron ser man också fästen från den gamla bron, som ersattes av nuvarande i början på 50-talet.

Åter mot Grästorp, längs Tengepromenaden eller någon av de större vägarna på båda sidor av Nossan. Det är mindre biltrafik på vägen väster om ån.

Thamstorp

Thamstorp är ett medeltida säteri, känt sedan slutet av 1400-talet. Fram till 1630 hette gården Brandstorp, men genom köp av ett antal gårdar ändrades namnet till Loftstomten, som var namnet på en av de inköpta gårdarna.



1785 fick gården enligt uppgift namn efter Dorotea Tam, vars make landshövdingen Adelsköld, ägde gården under 1700-talets slut.

Husets byggnadsår är inte känt, men byggherre lär ha varit kapten Magnus Rodhe, som ägde säteriet 1871 – 1886. Samtidigt anlades parken som omger herrgårdsbyggnaden.

Huvudbyggnaden och parken avstyckades 1927, då Göteborgs stad köpte byggnaden för att öppna ett vilohem för psykiskt sjuka. Vårdhemmet består än idag, men med nya ägare.

Frambo station

Den 16 februari 1916 förrättades invigningen av järnvägen mellan Nossebro och Trollhättan. Socknen fick då en egen station, Frambo. Godset från Frambo bestod mest av timmer och ved. Ankommande gods var varor till ortens affärer, tegelrör, kalk, och konstgödsel till lantbruket.



Då järnvägen byggdes, hade ingen i socknen bil, men det dröjde inte så många år förrän lastbilar forslade gods från dörr till dörr, och personbilar och bussar transporterade människan. Linjen blev inte så gammal. 1968 lades trafiken ner och rälsen revs upp.

”Bron änkans”

Detta är en gammal boplats på Frambo gårds ägor. Platsen är känd för det stora rullstensblock som ligger här, i folkmun kallad ”Veckestenen”. Andra namn är ”Gungse sten” och ”Vickle sten”. Det väger åtskilliga ton, men kan ”lätt” sättas i gungning.



Stigen in till Veckestenen



Änkan Matilda Berg var den person som sist bodde på platsen. Hon var dotter till Nils Svensson (Brone-Nils). Hennes man omkom genom en olycks-händelse, därav namnet på platsen. Det sägs att hon en gång blev bjuden en million om hon kunde rubba stenen, vilket hon gjorde, men några pengar fick hon dock inte.

Bjärbyturen

Fakta

Distans 1,1 mil

Asfalt 41 %

Grusväg 59 %

Sevärdheter

1 Runsten Börjesgården

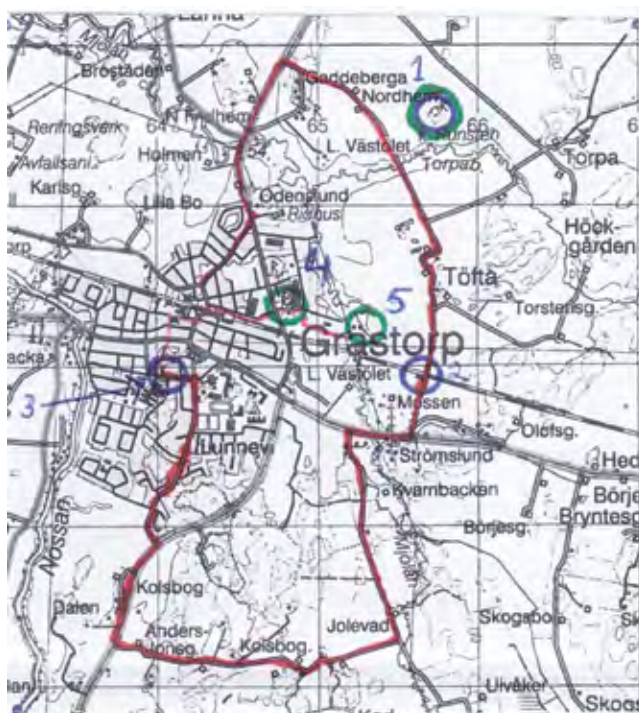
2 Banvaktstuga

3 Holkkvarnen

4 Runsten Västölet

5 Runsten Bjärby,

Töfta Lärkegapet



Turen startar och slutar i Grästorp, som de andra turerna. Kör ut mot väg 44 och Lidköping.

2 km norr om Grästorp svänger man höger mot Töfta. Följ grusvägen, och Du kommer snart till Torpabäcken där det låg en ödegård. C:a 200 m norrut står en 2,4 m högrunsten i granit. Stenen är hittad i en åkerkant på 1600-talet.

Upp på cykeln igen, kör rakt fram i nästa trevägskorsning, mot Töfta gård och järnvägsövergången med Töftas f.d banvaktstuga. Spana västerut, parallellt med järnvägen. 400 m bort, framför några träd, kan man skönja en runsten, Töfta Lärkegapet. Fortsätt ut till väg 47, sväng höger. Efter 350 m, sväng vänster mot Ulvåker. Följ grusvägen och ta höger innan Mjölån mot Kolsbogården.



Inget går upp mot den svenska sommaren



Mellan Jolevad och Kolsbogården

Du kommer ut till vägen mellan Tengene och Grästorp. Ta till höger, för att sedan svänga vänster när det står Ambjörnsgården. Nu är Du på Tengenevägen (den gamla). Fortsätt in mot centrala Grästorp. När Du passerat idrottsplatsen, tar Du vänster på Jon Jespersgatan, och ser snart Holkkvarnen på höger sida.

Tag nästa gata till höger, Marknadsvägen, över Marknadsberget, korsa Södergatan. Fortsätt rakt fram på gång- och cykelvägen. Tag andra tvärgatan mot Torget, vänster över järnvägen, första gatan till höger, Järnvägsgatan. Passera det gamla fina godsmagasinet, korsa Östra vägen, och efter 50 meter ser Du en trappa upp till vänster. Där ser Du runstenen vid Västölet.

Cyklern har Du lämnat på Bäckgatan. Fortsätt den gatan så långt det går. Blicka åt ostnordost över ängsmark och en sänka med en liten bäck. Bakom sänkan står runstenen, som kanske var svår att upptäcka från Töfta banvaktstuga.



Börjesgården



Töfta Lärkesgapet

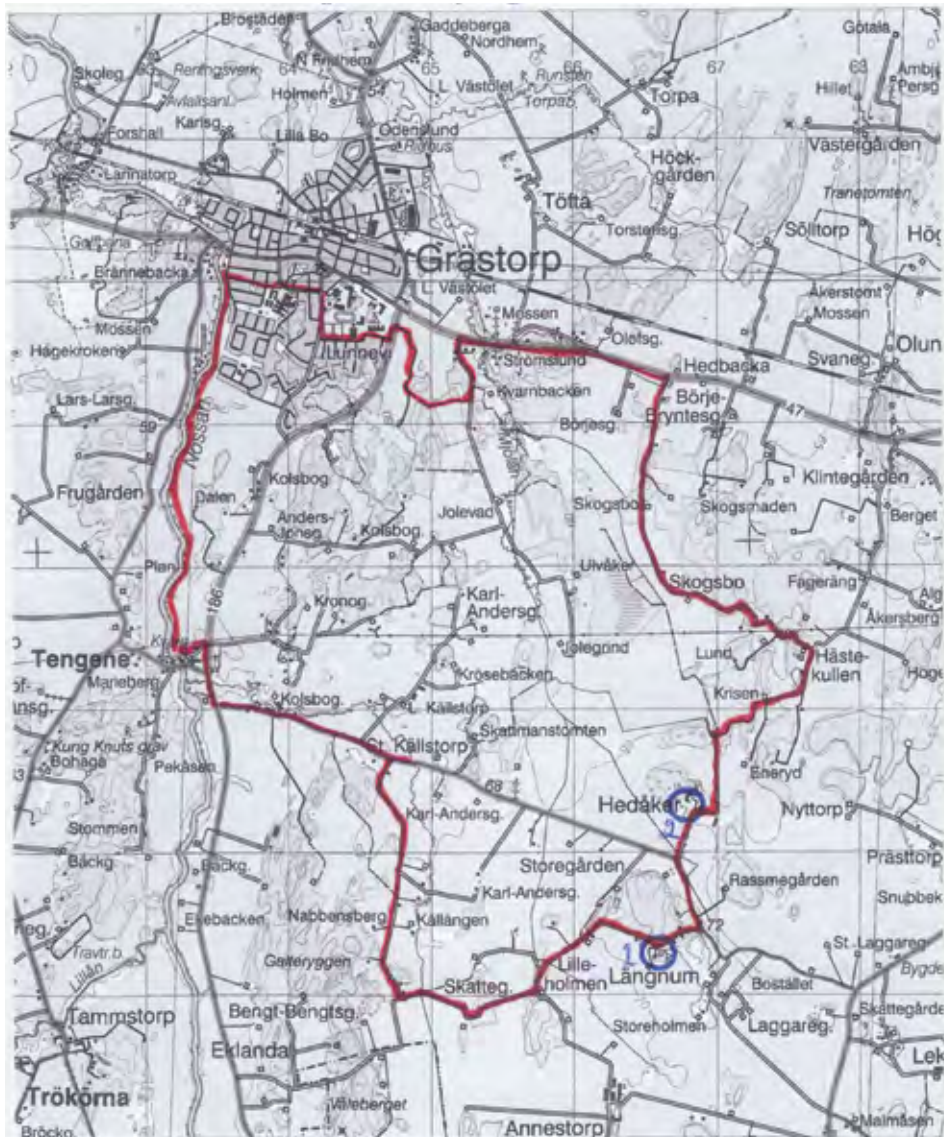


Västölet

Längnumturen

Fakta: *Distans 2,3 mil Asphalt 40 % Grusväg 60 %*

Sevärdheter: *1 Längnums ödekyrkogård 2 Hedåker*



Längnumturen

Från Grästorps kan Du välja Tengenevägen söderut, eller den s k Tengenepromenaden som man hittar till enligt inledningen på Trökörna turen. Knappt 300 m söder om Tengene kyrka, ta av till vänster. Cykla en dryg km, ta av höger där det står Eklanda. Följ vägen knappt 2 km, sväng vänster, och Du är nu inne i Längnums socken, den minsta i Grästorps kommun.

Fortsätt till ett trevägskors, sväng vänster igen. Efter 600 m passerar Du en gård med ett gult boningshus. Nästa lilla gård på höger sida har en röd ladugård alldeles intill och längs vägen. Det är en av få s k mesulaladugårdar som är bevarade. Mesula betyder, ungefär, mittstolpe, som bär upp taket, i stället för takstolar. Snart når Du Längnums ödekyrkogård och prästgård, förr sockencentrum.

Området utgörs av den stenmursomgärdade kyrkogården och f d komministerbostället. Längnums medeltida kyrka revs 1865, och en ny kyrka, Fridhem, uppfördes tillsammans med Hyinga och Malma. Kyrkogården är öppen och välbehållen. En minnessten och gravstenar, några ända från 1600-talet, står kvar. Delar av landskapet i och omkring Längnum by är klassificerat, viktigt att bevara. Fortsätt norrut mot Hedåker, i Hyinga socken, en av länets äldsta säterier, omnämnt redan 1386. Den nuvarande huvudbyggnaden är rest kring 1760, och förklarad som byggnadsminne.

Kör förbi ladugårdbyggnaderna, ta till vänster, rakt fram en bit, höger mot nordost, efter en knapp km, vänster i trevägskorning mot Skogsbo.

Efter 2,5 km är Du framme vid väg 47. Tag vänster mot Grästorps. Lämna 47:an efter en dryg km! Tag till vänster där det står Ulvåker. Efter 300 m, tag till höger förbi en bom (avsedd för motorfordon), och Du kommer ut på en del av motionsspåret ”Skubbet” mot Grästorps.



Särestadtutren

Fakta

Distans 2 mil

Asfalt 55 %

Grusväg 45 %

Sevärdheter

1 Bjärby gamla kyrkplats

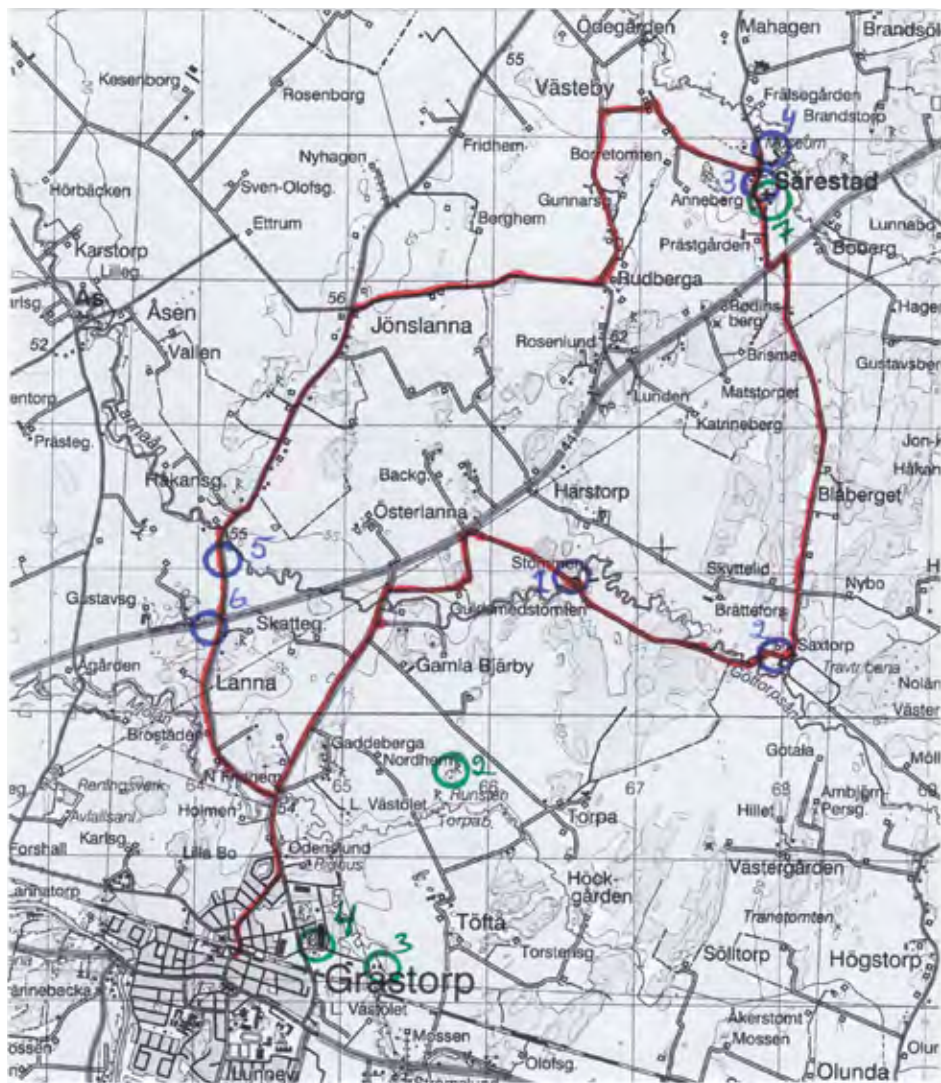
2 Brättefors stuteri

3 Särestad kyrka

4 Landsbygdsmuseum

5 Milsten

6 Viggen rastplats



Särestadturen

Kör norrut mot Lidköping, sväng höger precis innan 44:an mot Guldsmedstomten. Snart ”snuddar” man mot 44:an, för att hålla höger mot Stommen och Brättefors. Efter en knapp km kommer man till en historiskt fin plats vid Lannaån, Bjärby gamla kyrkplats, f d kvarnen, stenbroarna över Lannaån och hemmanet Stommen.




Den här platsen berättar om mänskligt liv sedan lång tid. Här låg sannolikt den gamla byn med bebyggelse grupperad omkring kyrkan. Den brändes troligen av danskarna 1612, och blev aldrig återuppbyggd.

På kyrkplatsens kulle finns i dag en sten, rest 1940 till minnet av kyrkan. Grusvägen leder förbi den gamla kyrkplatsen ned till ån och de gamla stenvälvda broarna, vars valv sannolikt slogs i samband med att en kvarn-fördämning byggdes under 1820-talet. Kvarnplatsen, med timrad kvarn, fördämning och broar, är väl bevarad. Kvarnen och gården utgör en enhet som gör området intressant, och där med viktigt att slå vakt om.



Vägen går vidare söder om Lannaån, som här meandrar fint på vägen mot Brättefors stuteri, där man passerar genom gården, och svänger vänster. En gammal skylt för mötesplats står kvar. Rakt fram i en fyrvägskorsning, nästan 3 km till 44:an där Du svänger vänster, en kort bit, sedan höger mot Särestad kyrka. En fin allé som är skapad för att värdigt närma sig kyrkan.



Från 44:an norrut, passerar man det f d ålderdomshemmet, prästgården, kyrkan, kyrkoherdebostaden och f d skolan. Intressant är att Särestad inte är en egen by, utan består av en enda gård, Prästbolet. Prästbol, var förr en löneförmån i de s k prästrättigheterna. Den bestod i bostad med jordbruk, befriade från skatt.

Den gamla medeltidskyrkan som brändes av danskarna 1612, reparerades hjälpligt, men ersattes helt 1849 -51 med en ny kyrka, som efter ytterligare en brand i tornet, fått sitt nuvarande utseende.



Gå gärna upp till runstenen intill kyrkan. Den är ovanlig, för den har en kristen text. "Hemming lade denna sten efter Stenbjörn, sin son, Gud hjälpe hans ande och den heliga Sankte Maria".



Färden går vidare genom Särestad. Något bortom avtagsvägen mot Västeby, ligger Särestads Landsbygdsmuseum. Det får Ni inte missa. Mycket intressant, och en trivsamt fika kan passa just här. Vänd tillbaka den lilla biten, höger mot Västeby. Vid trevägskorset, vänster, söderut mot Rudberga. Där låg en gång Åse härads tingsplats. En sten minner om detta. Styr västerut mot Jönslanna, tag vänster mot Grästorps. Snart passerar Ni en milstolpe, eller milsten, som markerar hel, halv, eller kvarts mil. Enligt 1649 års svenska gästgivar- och skjutsförordning, låg det häradena att svara för milstolpar. 44:an korsas. Där är rastplats Viggen. Flygplanet flög förr på F 7, Sätenäs.



Åsturen

Norrut från torget i Grästorps, över järnvägen, efter 150 m, sväng vänster mot Forshall. Efter den raka allén kommer en trevägskorsning. Sväng vänster mot Forshall och Nossan. Här får man en fin bild av hur det var förr, med utnyttjad vattenkraft för sågar och kvarnar. Forsärlan trivs här tillsammans med många andra arter. Några kvällar under sommaren ordnas allsång och enkel underhållning i den fina mljön.



Vänd tillbaka, över järnvägen, genom gården, och omedelbart efter den går en liten grusväg ner till kvarnen, byggd 1826, och det breda vattenfallet i Nossan, det sista, innan ån rinner ut i Dättern. Tillbaka igen mot asfaltsvägen, sväng vänster mot Ås. Kyrkan, från medeltiden, bränd 1612 av danskar, åter uppbyggd till sitt nuvarande utseende 1745. Klockstapeln är från 1818. På kyrkans norra sida finns en runsten inmurad i väggen. Tag sedan vägen över Lannaån, mot Tun. I en skarp högerkurva tar Ni vänster mot Sjöryds egendom. Fortsätt ända fram till Herrgården, från 1700-talet.



Åsturen

Fakta

Distans 2.3 mil

Asfalt 63 %

Grusväg 37 %

Sevärdheter

1 Forshall

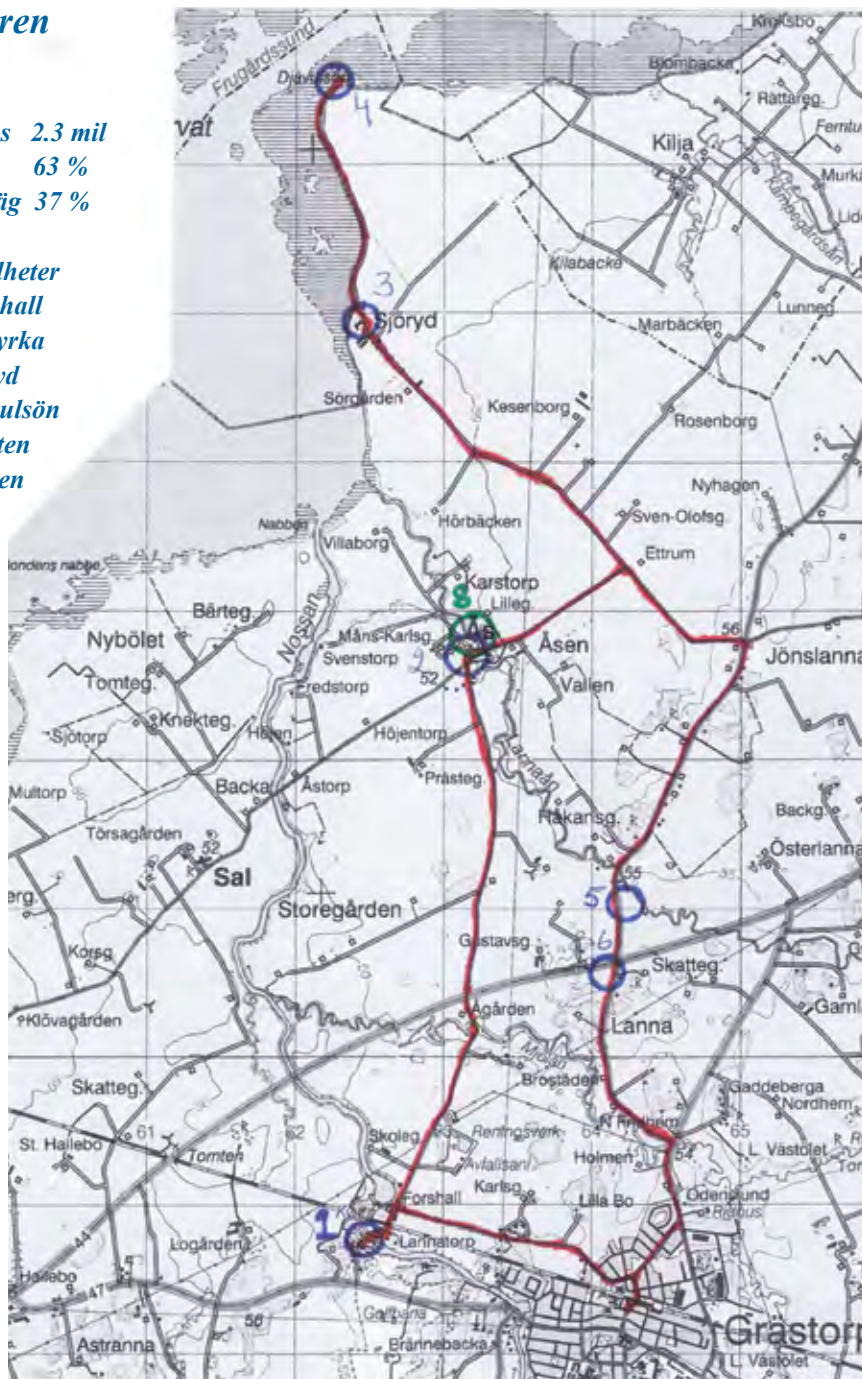
2 Ås kyrka

3 Sjöryd

4 Djävulsön

5 Milsten

6 Viggen



Åsturen

Sjöröd är känt genom brev från 1391. Första bebyggelsen är troligen en utflyttning från Ås. I slutet av 1700-talet var Sjöröd ett säteri, som övertagit mark från övriga gårdar. I mitten av 1800-talet var blott 25 – 30 % av arealen odlad. Resten var bete och äng. Dätterns varierande vattennivå förhindrade uppodling, men 1942-43 byggdes 3,5 km vallar, kanaler grävdes och elektriska pumpar installerades. Flera



Sjöröd



Djävulsön

hundra hektar odlingsbar mark skapades. Vallarna är i dag strandbetesmark, och ingår i Dätterns naturreservat, som omfattar stränderna från Sjöröd upp till Karaby, vattnet över till stränderna av Vänersnäs, ett fågelrikt område.

Tag till höger hitom den röda ladan vid gården.

Följ vallvägen ut till Djävulsön. Namnet förbryllar.

Kring sekelskiftet 1900 kom en fattig familj, Månsson, till Sundstugan som det då hette. Mannen hade haft problem med spriten, men klarade upp detta, var arbetsam.

Att bo på denna plats, innebär att ofta vara omgiven av Vänerns höga vattenstånd. Det var båten vid förstustrappan, som skulle ros med barnen till skolan, till dagsverken på Sjöröd.

Månsson gav platsen namnet Djävulsön, kallade sig själv Drejfus på Djävulsön. Huset

var byggt på stenpelare, och under huset stängde de in sina gäss. Vid ett tillfälle steg vattnet så oväntat fort, att de glömde sina djur. Gässen drunknade. Gå in genom grinden, håll vänster, gå upp på vallen åt höger 30 m. Därifrån ser Du stigen mot fågeltornet. Tornet är i gott skick, och man har fin utsikt över Dättern och landskapet bortom vattenspegeln. Mer än 230 fågelarter har observerats här. I dag är det inte ovanligt att kanske se 3 havsörnar samtidigt. Skäggdoppingen brukar ligga nära tornet.



Åsturen

*Stigen mot
fågeltornet*

*Fåglarna finns i vassen,
på vattnet, under vattnet,
och i luften.*

*Rördrom, sävsparv
häckar i vassen här.*

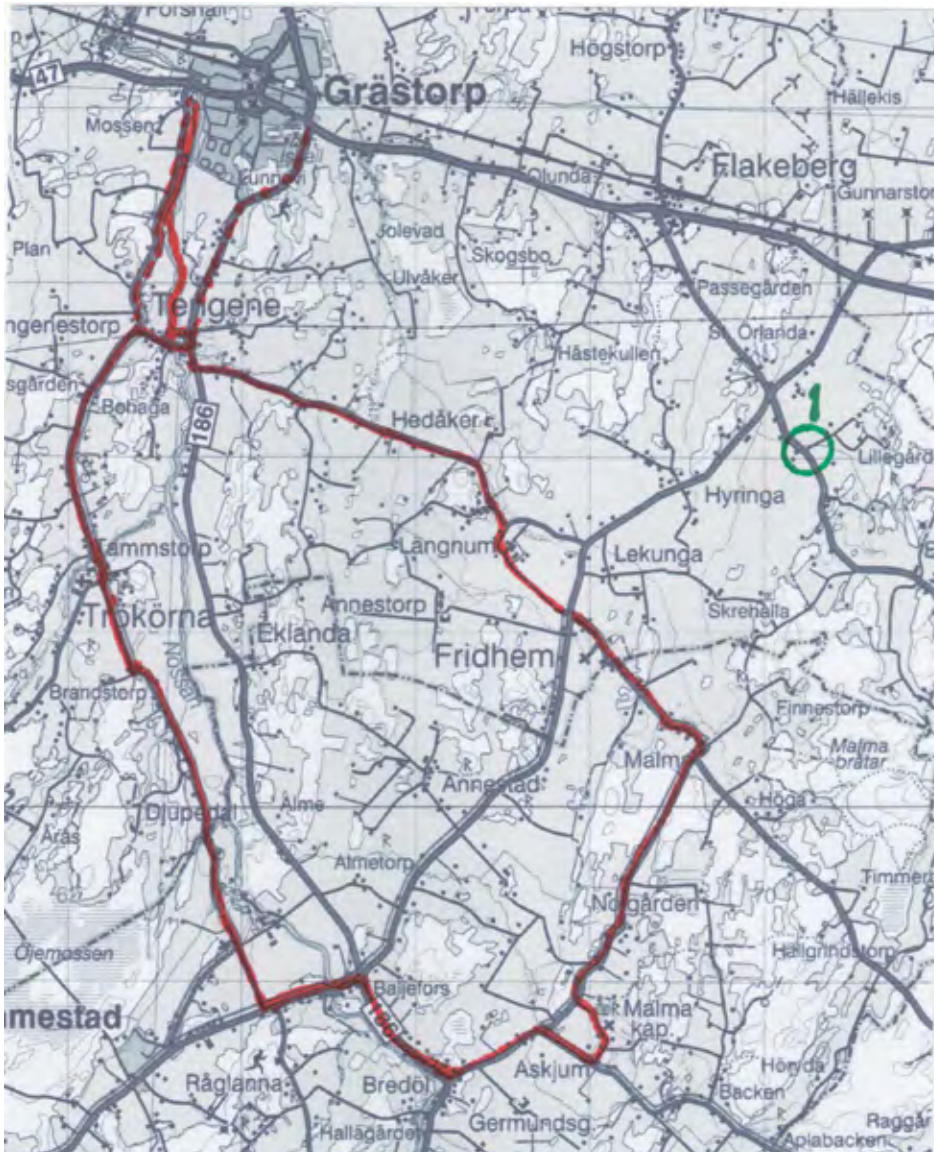


*Tranorna ses ofta här,
häckande par, senare
med en eller två ung-
fåglar.*

*På sensommaren kan
hundratals samlas på
åkrarna under några
dagar, innan de flyger
söderut.*

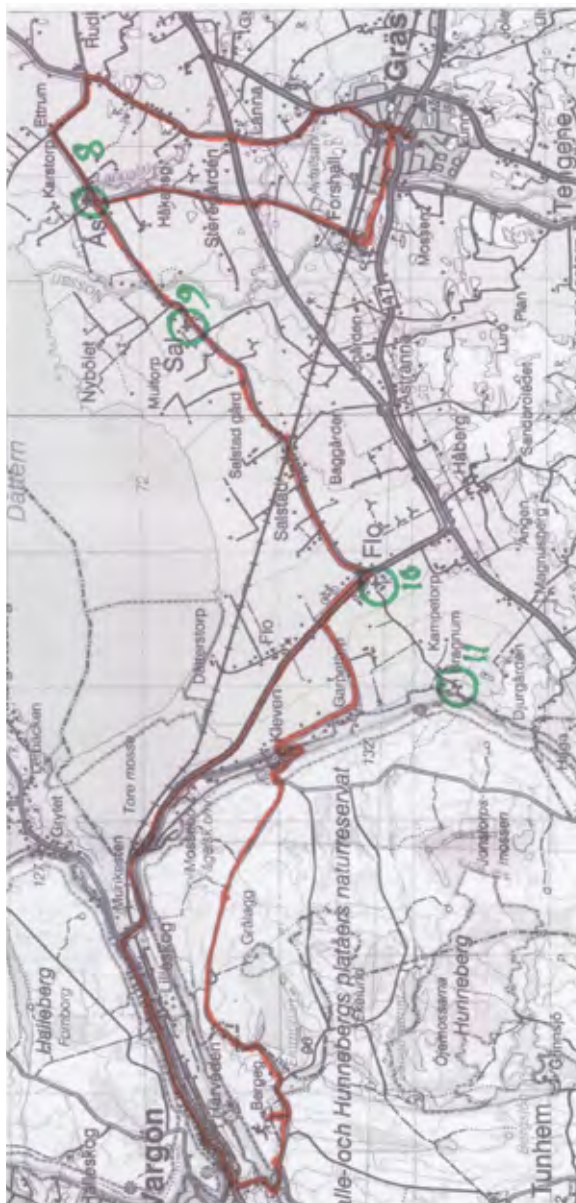


Nossanturen 35 km



Turen går längs Nossan på cykelvägen till Tengene kyrka, och därefter åker man över Nossan och svänger vänster mot Trökörna. Vi passerar Thamstorp mot Främestad och Baljefors, där Nossan åter visar sig från sin bästa sida. Från Baljefors mot Bredöl, där vi svänger vänster mot Malma, vidare till Fridhem och åter mot Grästorp. Från Tengene kan man välja på tre vägar mot Grästorp. Bilvägar väster eller öster (mycket trafik) om Nossan, eller längs cykelvägen där vi startade.

Hunnebergsrundan 48 km



Från Gråstorp norrut via rastplatsen Viggen mot Tun. I Jönslanna vänster mot Flo, sedan höger, för att mellan bergen passera Lilleskog. Där kan Du titta upp mot Hallebergs klippbrant, och få se på den klassiska Algen nära stupet. Busstreck kan innebära att den är rosa eller kanske zebrastrandig.

I Vargön vänster enligt skylt mot Berggården. Uppför någon knapp km.

Våttanfallet Brudslöjan är vackert, och snart är Du framme vid Berggården och Kungajaktmuseét Algens Berg. Passa på att utforska berget, vyerna, och sjöarna t ex Eldmörjan. Med lite tur får Du se både älg och hjort.

Vid Flo Klev kan Du blicka ut över fantastiska vyer, Vänern med naturreservatet Dättern. I öster skymtar Gråstorp, i nordost reser sig Kinnekulle, 4 mil bort. En ganska brant backe, var försiktig, tar oss till Floslätten.

Mot Gråstorp via Flo, Sal och Ås, vidare mot Forshall vid Nossan.

Cykeln lämpar sig utmärkt på Hunneberg!

Det finns gott om småvägar som sträcker sig över hela berget, där Du kan få många fina upplevelser.

Biltrafik är ej tillåten på dessa mindre vägar, utan endast på den lite större väg som går runt, uppe på berget.

Bergagården

Bergagården är ett friluftscentrum, med naturskola, restaurang och café. Här finns promenadvägar som är handikappanpassade, naturupptäckarspår, elljusspår och motionsspår 2,5, 5 och 10 km.



Ett vandringshäfte, Stigfinnaren, innehåller 16 vandringar på Halle-Hunneberg. Därtill finns Vandringskartan.

Kungajaktmuseet Älgens Berg

Hemsidan www.algensberg.com informerar om det mesta man kan företa sig på Halle- och Hunneberg, utställningar, öppettider, vandringar mm.



Runornas ursprung

Runskriftens historia är höjd i dunkel. Forskarna är dock eniga om att runorna har sina rötter i de antika alfabetet - det latinska eller det grekiska.

En del forskare tror att det är goterna vid Svarta havet som har konstruerat runorna, men en del vill ha det till att det är germanstammar i central europa eller herulerna som var boende i syd-skandinavien.

De äldsta inskrifterna förekommer redan på 200 - talet, de skrevs med den 24-typiska urnordiska runraden; på föremål av trä eller metall.

Senast under tidig vikingatid har det nordgermanska språket utvecklats så att man varit tvungen att reducera den 24-typiga runraden till den 16-typiga (se nedan). Denna är den vanligaste i hela Skandinavien.

Svenska runinskrifter

I Sverige finns 3500 kända runinskrifter på resta stenar, hällar och flyttblock. Västergötland har 200 kända ristningar, varav de flesta är koncentrerade till de äldre kulturområdena Ätrådalen, Falbygden, Vadsbo, Skara-Källand samt Grästorpsbygden som stoltserar med inte mindre än 13 stycken runstenar.

Språket på Grästorps runstenar visar släktskap med både danskan och engelskan. Det finns t ex en sten i Danmark som texten är identisk med stenen i Ås. Stenarna restes alltid så att så många kunde se dem, t ex vid en väg eller bro. De var vackert målade i rött, svart och vitt. Den röda färgen fick man av järnhaltig jord, den svarta av sot och den vita av kalkslam. Det var säkerligen högsta status att på sin mark ha en runsten över sin frände.

Runstenar i Grästorp

Vi har 13 runstenar, på 11 platser.

I Bjärbyturen tidigare i häftet finns bilder och platser angivet för 3 runstenar, Töfta Börjesgården, Töfta Lärkegapet och Stora Västölet.

I Särestadturen och Åsturen finns bild och platsangivning vid respektive kyrka.

På Täng och Håle ödekyrkogårdar finns 2 runstenar.

*På övriga 4 platser står en runsten.
Hyringa, Ödekyrkogården.
Sal, intill kyrkogården.
Flo, kyrkogården.
Flo, Bragnum.*



Hyringa ödekyrkogård



Håle ödekyrkogård med två runstenar



Runstenarna på Täng ödekyrkogård



Flo kyrkogården



Flo Bragnum



Sal

Runstenar i Grästorps kommun

Lägeskoordinater

Plats		WGS84 Grader, minuter, sekunder	SWEREF99
Hyringa Ödekyrkogården	1	N 58 17 33,6 E 12 46 5,6	N 6463463 E 369174
Bjärby Töfta, Börjesgården	2	N 58 20 41,0 E 12 42 20,8	N 6469379 E 365712
Bjärby Töfta Lärkegapet	3	N 58 20 6,9 E 12 41 59,4	N 6468337 E 365328
Grästorp Stora Västölet	4	N 58 20 8,3 E 12 41 26,9	N 6468398 E 364801
Täng Ödekyrkogården	5	N 58 22 48,1 E 12 47 4,7	N 6473154 E 370457
Håle Ödekyrkogården	6	N 58 24 2,1 E 12 48 43,1	N 6475390 E 372129
Särestad Kyrkogården	7	N 58 23 0,2 E 12 44 22,5	N 6473616 E 367835
Ås Inmurad i yttre korväggen	8	N 58 22 26,6 E 12 39 38,5	N 6472735 E 363187
Sal Intill kyrkogården	9	N 58 21 37,1 E 12 37 48,6	N 6471267 E 361349
Flo Kyrkogården	10	N 58 20 6,3 E 12 34 3,9	N 6468590 E 357596
Flo Bragnum, Lars Svensgården	11	N 58 19 22,8 E 12 32 19,4	N 6467307 E 355848

Grön siffermarkering på runstenarna finns på kartorna till turerna.





Snart hemma?